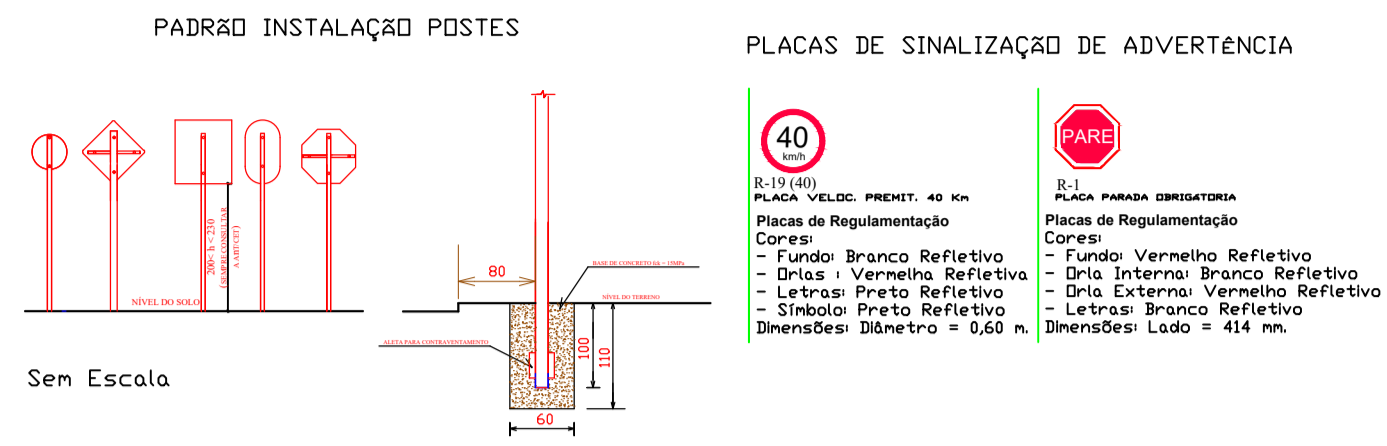
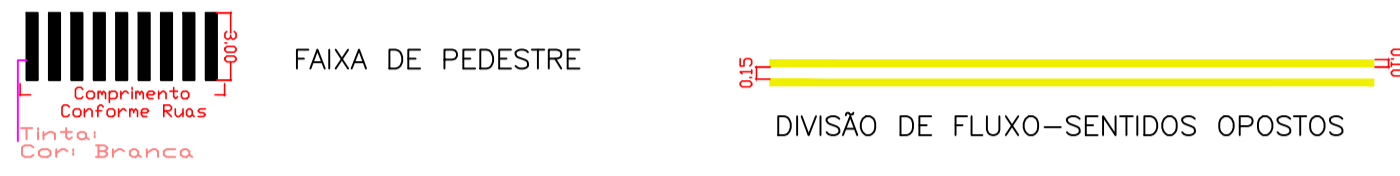


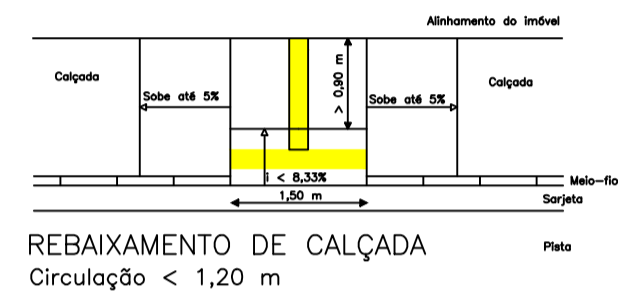
LEGENDA-SINALIZAÇÃO VERTICAL



LEGENDA-SINALIZAÇÃO HORIZONTAL



ACESSIBILIDADE



RESUMO

CODIGO	Qtas:
R 1 - Pare	2 un
R 19 (40) - Velocidade Permitida 40 km	1 un
Rampa Deficiente	2 un
Faixa de Pedestre (hor.)	1 un
Divisão de Fluxo (hor.)	832,0 m

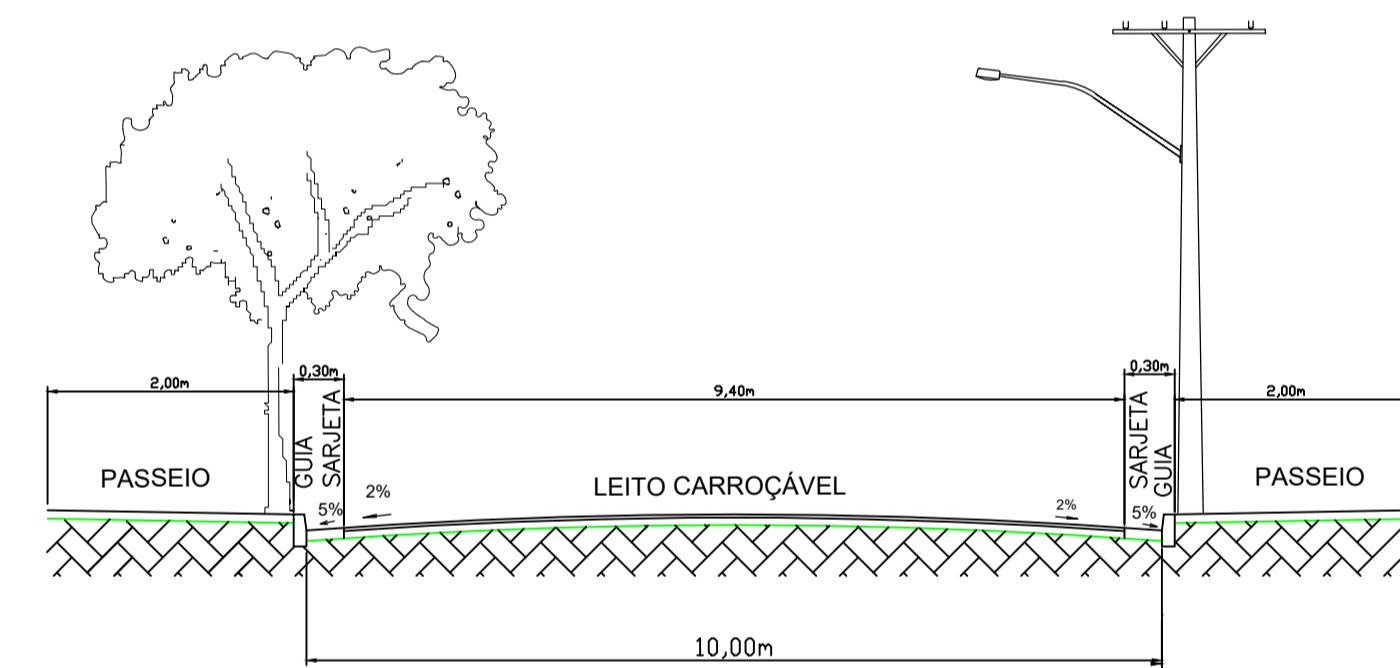
Item	Qtas:	Qtas:
Calçada	1.669,5 m	3.339,0 m²
Pavimento	834,0 m	8.340,2 m²
Guias e Sarjetas	1.669,5 m	
Guarda Corpo	71,66 m	

NOTAS

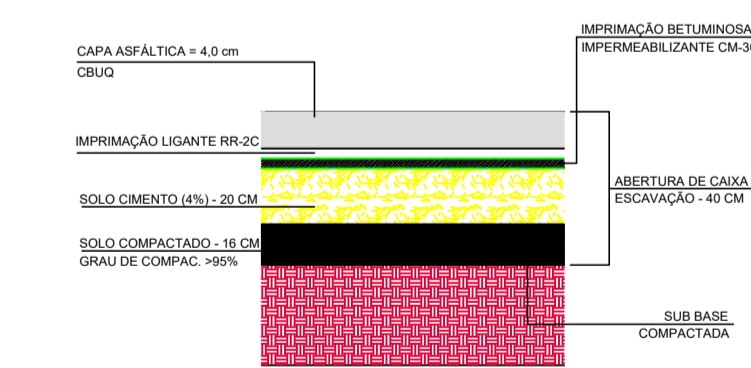
- A sinalização viária deverá obedecer as diretrizes estabelecidas pelos manuais:
 - Sinalização Vertical de Regulamentação -Volume I, CONTRAN/DENATRAN de 25 de agosto de 2005 .
 - Sinalização Horizontal de Regulamentação*-Volume IV, CONTRAN/DENATRAN de 11 de maio de 2007
- A acessibilidade deverá obedecer a NBR9050 em vigor.

LEGENDA



- Pavimento em CBQU
- Guia e Sarjeta
- Passeio
- Guarda Corpo
- Muro Ala
- Aterro
- Corte



Seção Transversal s/escala



Camadas dos Pavimentos s/escala



ADMIR JOSÉ GACON JUNIOR
ENGENHEIRO CIVIL - CREA-SP: 5069730378
ART - 28027230220736535

DENOMINAÇÃO	PROJETO DE PAVIMENTAÇÃO	FOLHA	04/07
LOCAL	RUA JOSÉ BAGGIO - S/ Nº - JUMIRIM - SP	ANEXO	01
REFERÊNCIA	PREFEITURA MUNICIPAL DE JUMIRIM-SP	REVISÃO	01 PADRÃO A1
TÍTULO	PROJETO DE PAVIMENTAÇÃO RUA JOSÉ BAGGIO	DATA	MAI/2022
		ESCALA	VARIÁVEL

