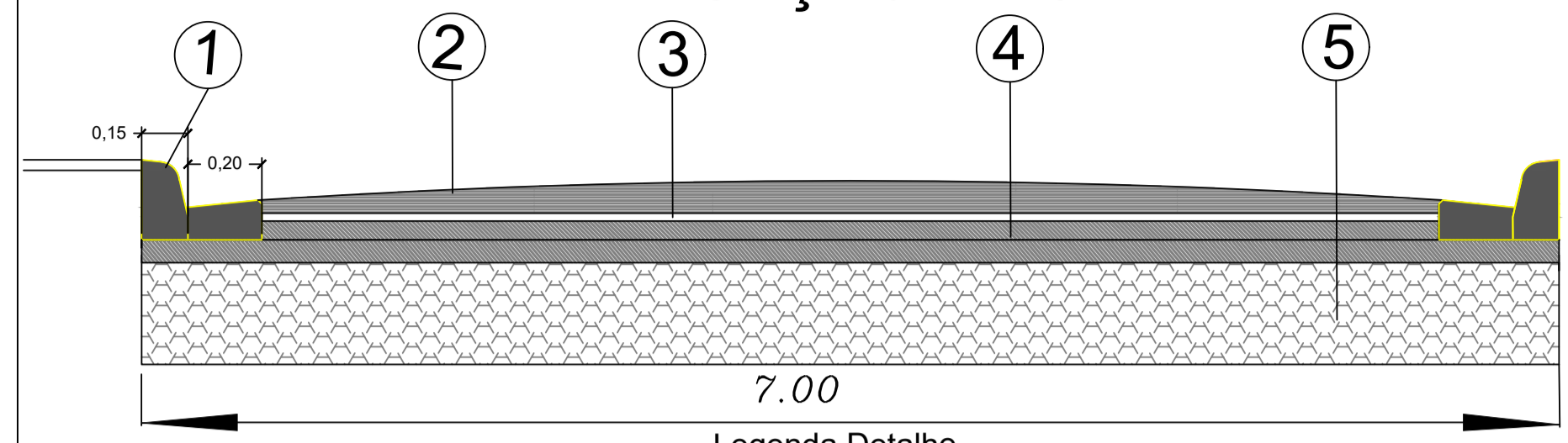
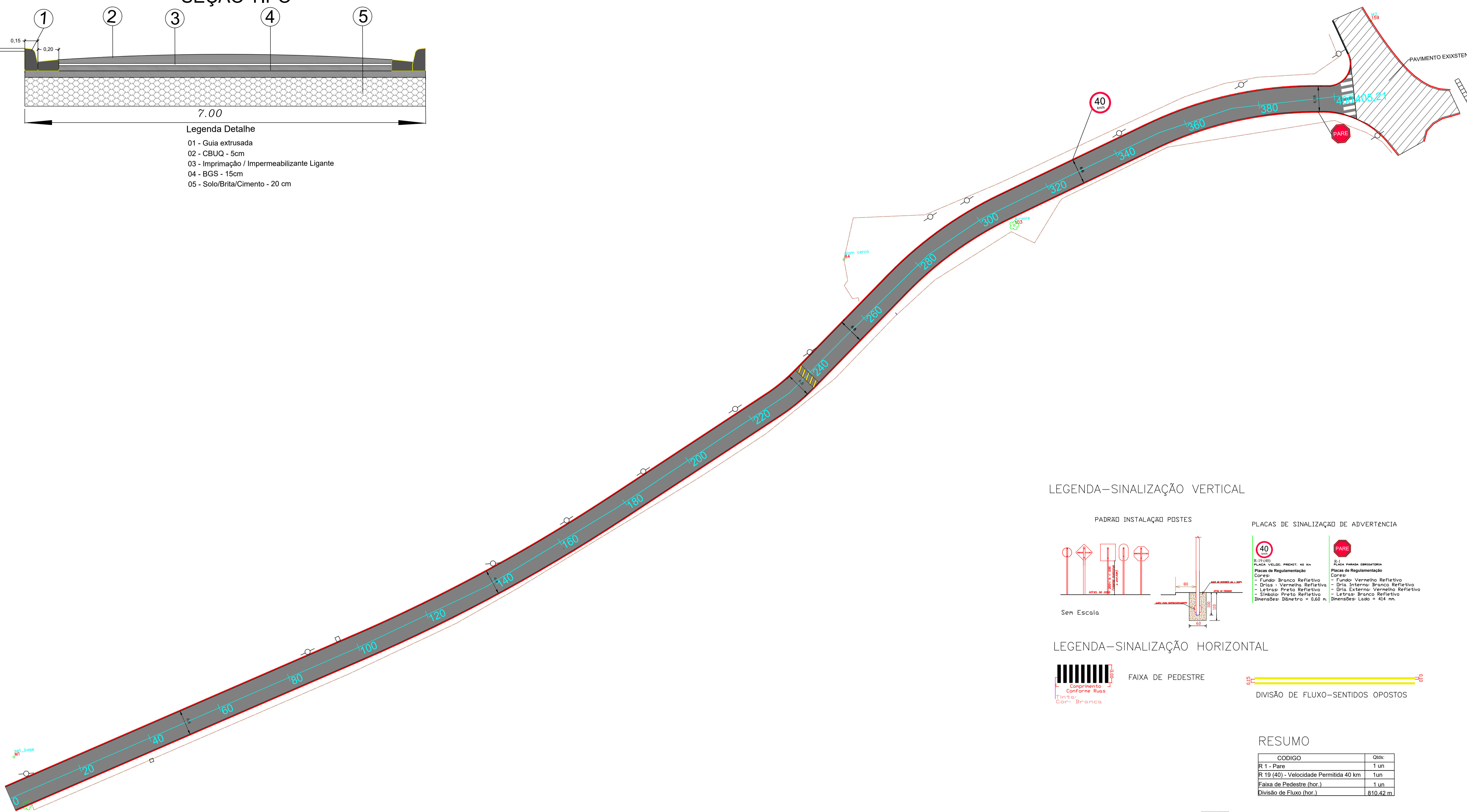


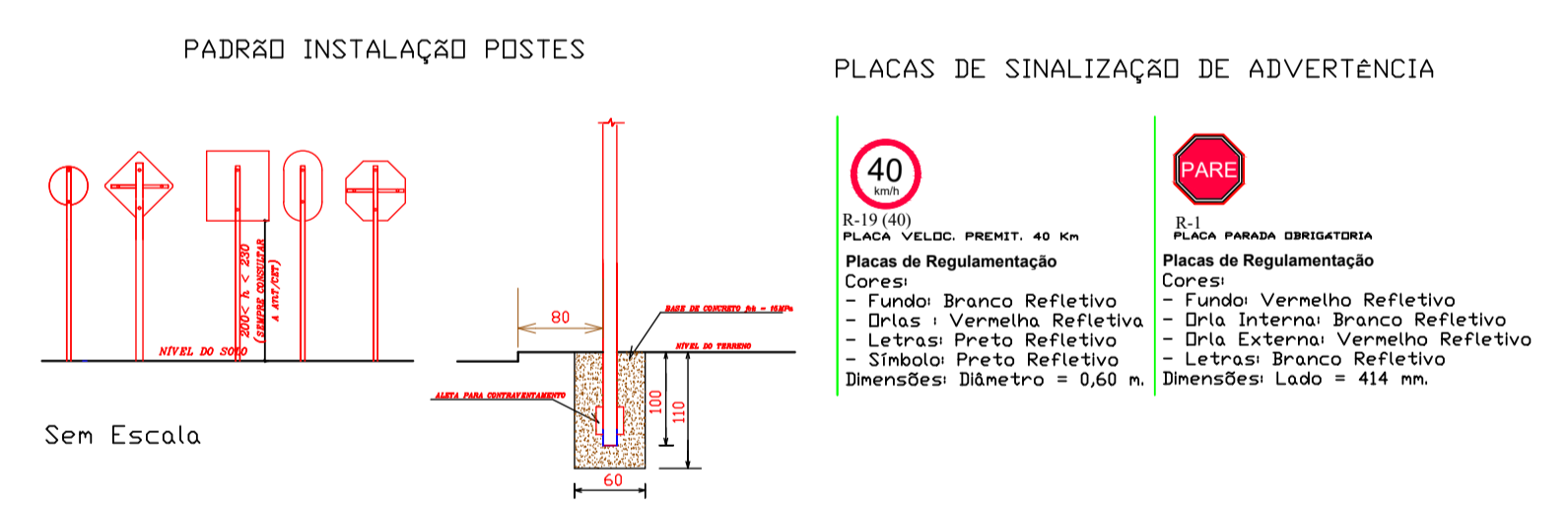
SEÇÃO TIPO



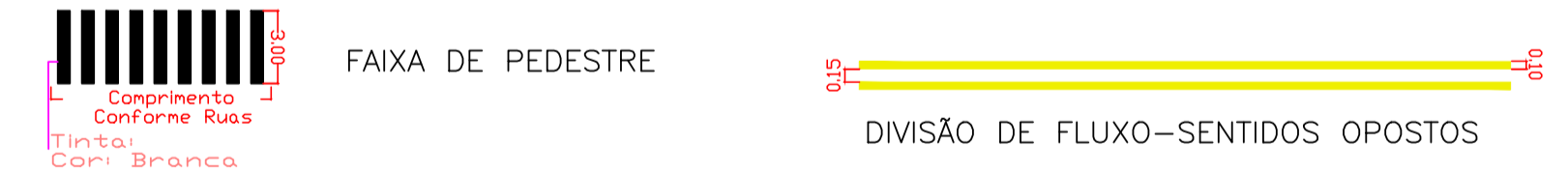
- Legenda Detalhe**
- 01 - Guia extrusada
 - 02 - CBUQ - 5cm
 - 03 - Imprimação / Impermeabilizante Ligante
 - 04 - BGS - 15cm
 - 05 - Solo/Brita/Cimento - 20 cm



LEGENDA-SINALIZAÇÃO VERTICAL



LEGENDA-SINALIZAÇÃO HORIZONTAL




RESUMO

CODIGO	Qtds.
R 1 - Pare	1 un
R 19 (40) - Velocidade Permitida 40 km	1 un
Faixa de Pedestre (hor.)	1 un
Divisão de Fluxo (hor.)	1 un

- PAVIMENTO EXISTENTE
- ÁREA DE PAVIMENTO= 2.687,94 m²
- GUIA/SARJETA= 810,42 m
- REGULARIZAÇÃO DE GREIDE=2.900,000 m²

Mirelle Keller Lopes Marega
ENGENHEIRA CIVIL - CREA-SP: 5070820628

DENOMINAÇÃO	PROJETO DE PAVIMENTAÇÃO
LOCAL	RUA MANOEL NOVAES
REFERÊNCIA	PREFEITURA MUNICIPAL DE JUMIRIM-SP
TÍTULO	PROJETO DE PAVIMENTAÇÃO RUA MANOEL NOVAES



FOLHA	01
ANEXO	01
REVISÃO	00
DATA	ABRIL 2024
ESCALA	1:200