

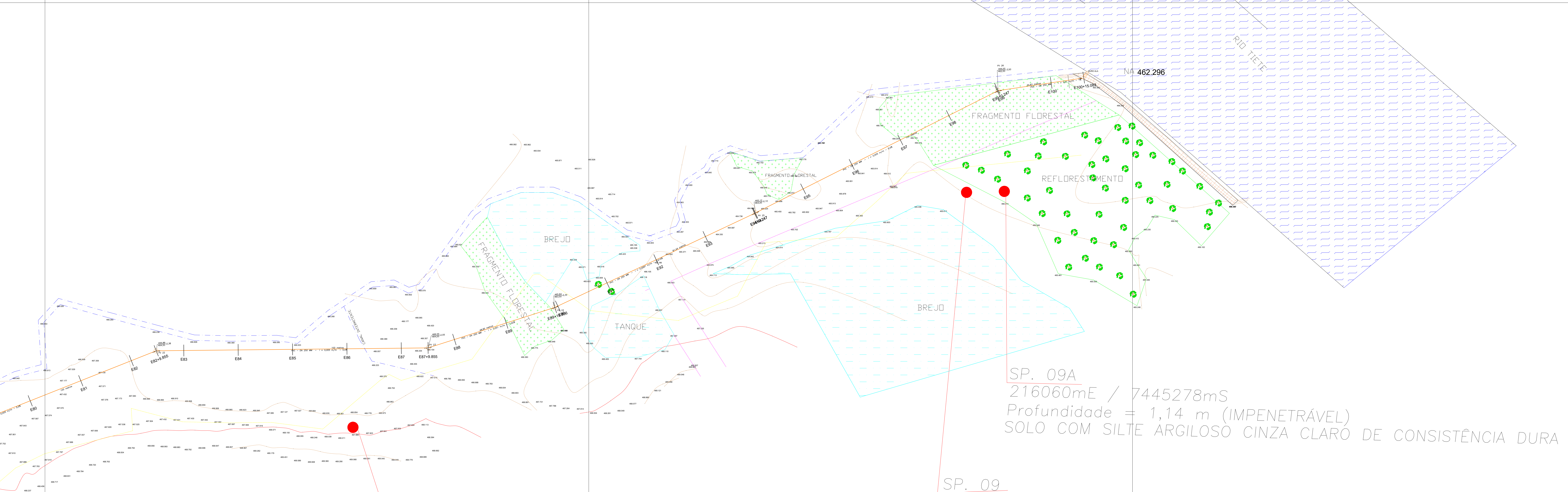
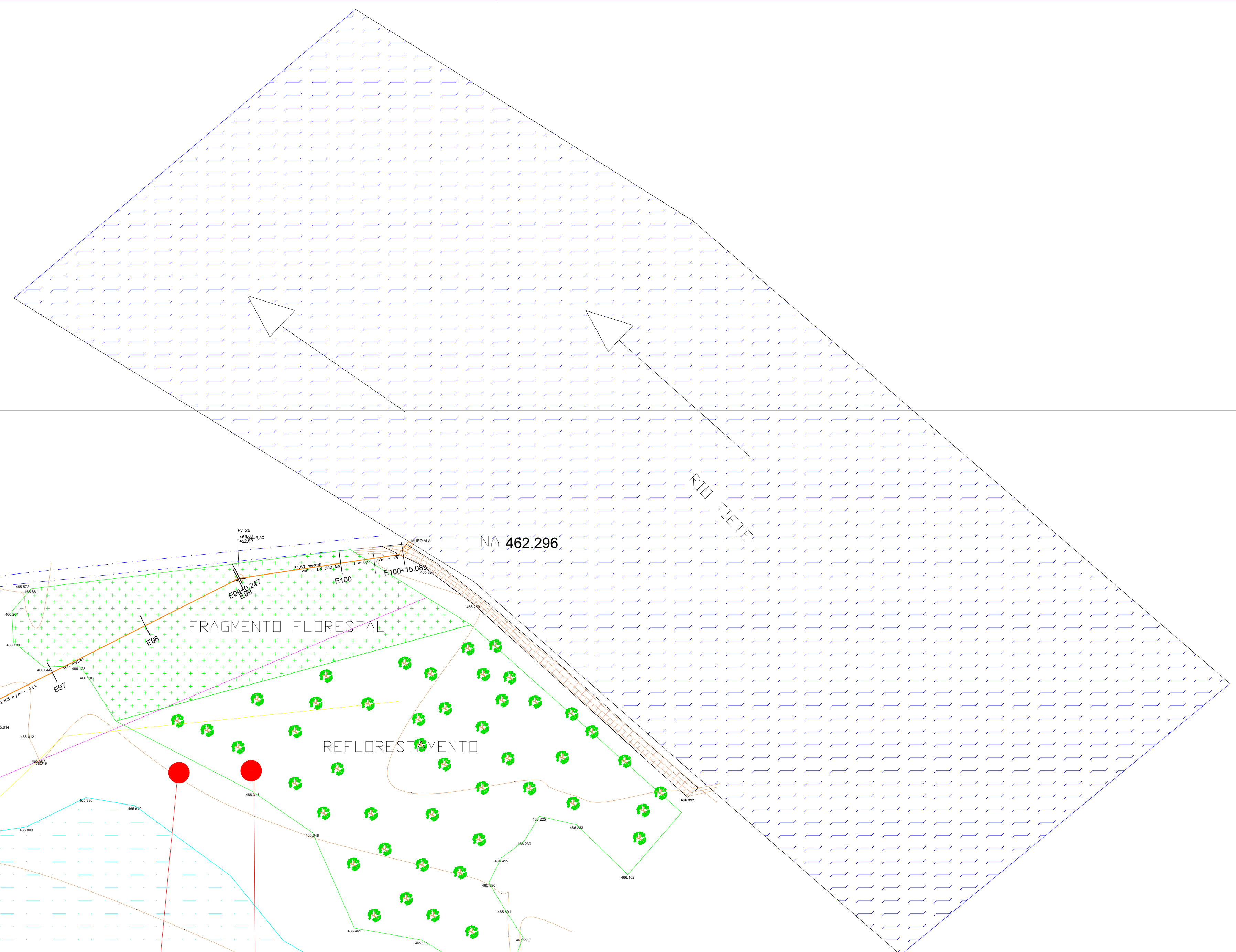
N 7.445.900,0000 m

N 7.445.700,0000 m

E 216.300,0000 m

E 216.500,0000 m

E 216.700,0000 m



SP. 08
 215842mE / 7445205mS
 Profundidade = 7,45 m
 Nível de água = 1,15 m
 SOLO DE ARGILA ARENOSA CONSISTÊNCIA FOFA
 IMPENETRÁVEL A PARTIR DE 7,45 M

SP. 09
 216059mE / 7445281mS
 Profundidade = 1,15 m (IMPENETRÁVEL)
 SOLO COM SILTE ARGILOSO CINZA CLARO DE CONSISTÊNCIA DURA


SP. 09A
 216060mE / 7445278mS
 Profundidade = 1,14 m (IMPENETRÁVEL)
 SOLO COM SILTE ARGILOSO CINZA CLARO DE CONSISTÊNCIA DURA

TRAJETO DO EMISSÁRIO
 FRAGMENTO FLORESTAL
 TANQUE DE RESERVA
 FRAGMENTO FLORESTAL
 REFLORESTAMENTO
 ÁREA DE PRESERVAÇÃO AMBIENTAL
 PUNTO DE VISTA
 CANTO

PREFEITURA MUNICIPAL DE JUMIRIM - SP
 REPRESENTANTE LEGAL

ENº ADMR JOSÉ GILSON JUNIOR
 RESPONSÁVEL TÉCNICO
 SECRETARIA DE OBRAS, SERVIÇOS E SAE

DENOMINAÇÃO	PLANTA DO TRAJADO DO EMISSÁRIO
LOCAL	MUNICÍPIO DE JUMIRIM - SP
PROPRIETÁRIO	PREFEITURA MUNICIPAL DE JUMIRIM - SP
TÍTULO	CONTRATAÇÃO DE EMPRESA ESPECIALIZADA PARA EXECUÇÃO DO EMISSÁRIO DE EFLUENTES NO MUNICÍPIO DE JUMIRIM - SP



FOLHA	05/05
ANEXO	04
REVISÃO	03
DATA	DEZ/2021
ESCALA	1:500